

Agenzia del Territorio
CATASTO FABBRICATI
Ufficio Provinciale di
Parma

Dichiarazione protocollo n. PR0156683 del 24/10/2013
Planimetria di u.i.u. in Comune di Neviano Degli Arduini
Localita' Lupazzano

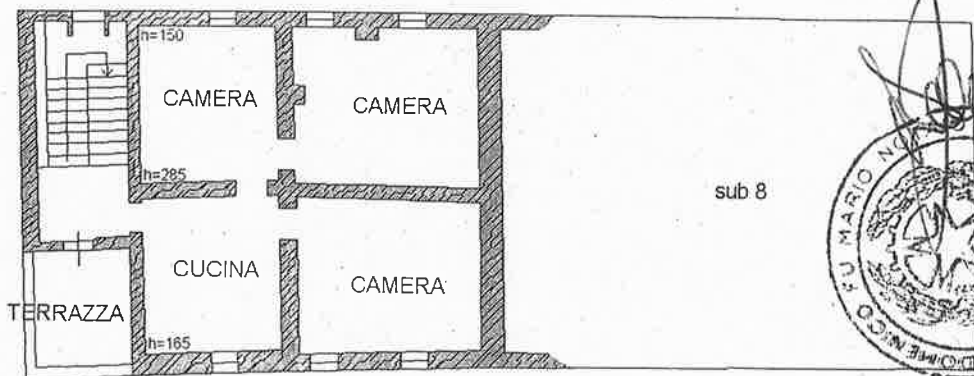
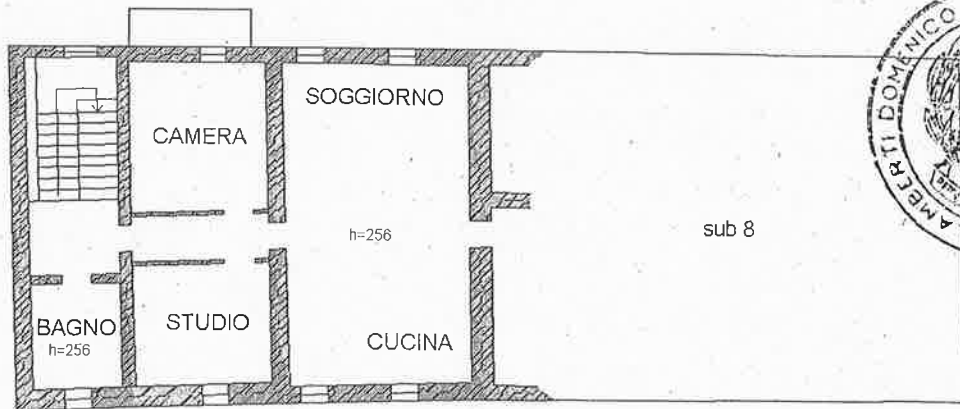
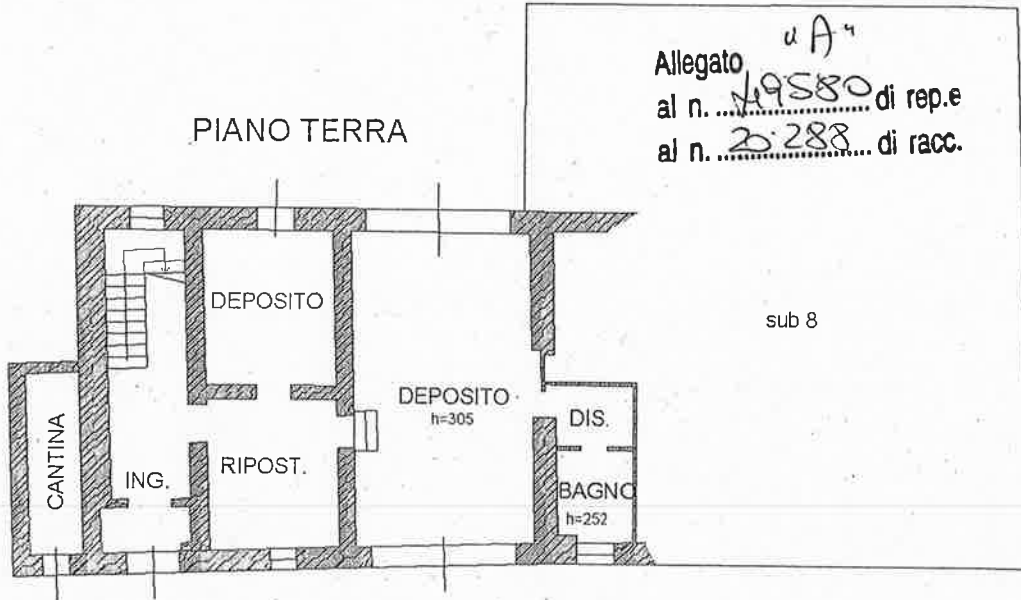
civ.

Identificativi Catastali:
Sezione:
Foglio: 74
Particella: 98
Subalterno: 10

Compilata da:
Ferrari Gian Luca
Iscritto all'albo:
Geometri
Prov. Parma

N. 01700

Carta n. 1 Scala 1:200



PIANO SECONDO



Catasto dei Fabbricati - Situazione al 20/09/2019 - Comune di NEVIANO DEGLI ARDUINI (F882) - < Foglio: 74 Particella: 98 - Subalterno 10 >
STRADA LUPAZZANO piano: T-1-2;

20/09/2019 - n. PR0199358 - Richiedente LAMBERTI DOMENICO - Ultima Planimetria in atti
Fede. 1 - Formato di acq.: A4(210x297) - Fatt. di scala: 1:1

Domenico Lambertini

Gian Luca Ferrari